

# Dopravní opatření

## Obsah:

1. ÚVOD .....	1
2. DOPRAVNÍ OPATŘENÍ BĚHEM STAVBY .....	1
3. DOPRAVNÍ OPATŘENÍ PO UKONČENÍ STAVBY .....	1
4. VÝKAZ DOPRAVNÍCH ZNAČEK.....	2
5. PŘÍLOHY .....	2

## 1. Úvod

Jedná se o rekonstrukci mostu ev.č.M-14 v Rumburku v ulici Žitná. Most převádí místní komunikaci přes vodní tok Mandava.

Stávající most bude z důvodu nevyhovující zatížitelnosti zesílen spřaženou žb deskou a zároveň bude rozšířen o žb římsy, na kterých budou chodníky šířky 1.5m pro bezpečné převedení pěších.

Stavba respektuje stávající šířkové uspořádání na předpolích a zlepšuje průjezdnost na mostě mírným rozšířením ve vnitřním oblouku komunikace.

Stavba mostu bude probíhat za úplné uzavírky komunikace s převedením dopravy na objízdnu trasu.

Předpokládaná doba prací je cca 2-3měsíce, předpokládá se 02/2020 až 05/2020.

Pro dopravní značení bude užito dopravních značek základního rozměru, barvy a provedení dle ČSN 01 8020. Jejich osazení musí odpovídat platným „Zásadám pro dopravní značení na pozemních komunikacích“ (TP 65) a „Zásadám pro přechodné dopravní značení na pozemních komunikacích – Technické podmínky II.vydání“ (TP 66).

Před zahájením prací bude návrh dopravních opatření odsouhlasen s DI PČR, resp. s městskou policií. Navržená dopravní opatření mohou být upravena dle dopravní situace těsně před zahájením stavby.

## 2. Dopravní opatření během stavby

Most bude zcela uzavřen v souladu se schématem B15 (schéma dopravního značení viz přílohy dále). Na obou stranách bude zachován příjezd k budovám v okolí mostu. Stávající dopravní značení v rozporu s navrženým dopravním opatřením bude zneplatněno zakrytím či demontáží.

Objízdna trasa bude vyznačena pomocí dočasného SDZ.

## 3. Dopravní opatření po ukončení stavby

Po ukončení stavby bude obnoveno původní dopravní značení kromě omezení zatížitelnosti na mostě.

## 4. Výkaz dopravních značek

Nutné dopravní značky jsou vykázány pro všechna použitá schémata ve všech fázích. Jednotlivé značky se z velké části opakují.

Typ	Ks	Popis
B1	2	Zákaz vjezdu
E3a	4	Vzdálenost 50 a 100m
E13	4	Dodatková tabulka „Most v ulici Žitná uzavřen“
IS 11c	8	Směrová tabule pro vyznačení objížděky
IP 10a	2	Slepá komunikace
IP 10b	2	Návěst před slepou komunikací
S7-5ks	2	Pětice přerušovaných žlutých světél
Z2	2	Zábrana pro označení uzavírky

## 5. Přílohy

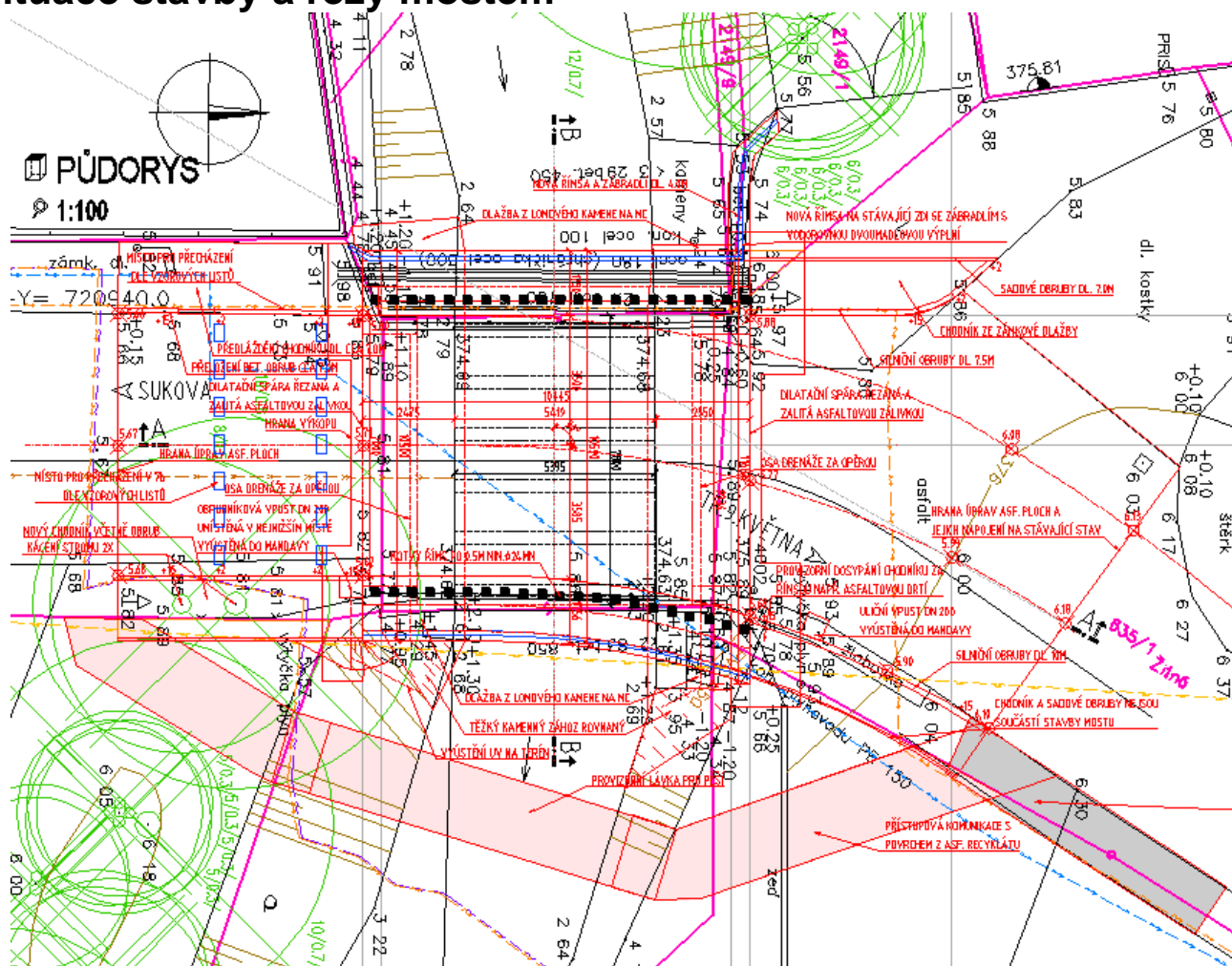
Přehledná situace  
Situace stavby a řezy mostem  
Fotodokumentace  
Schéma dopravního značení uzavírky  
Schéma uzavírky

V Liberci dne 15.5.2019  
Vypracoval Ing.J.Vaner

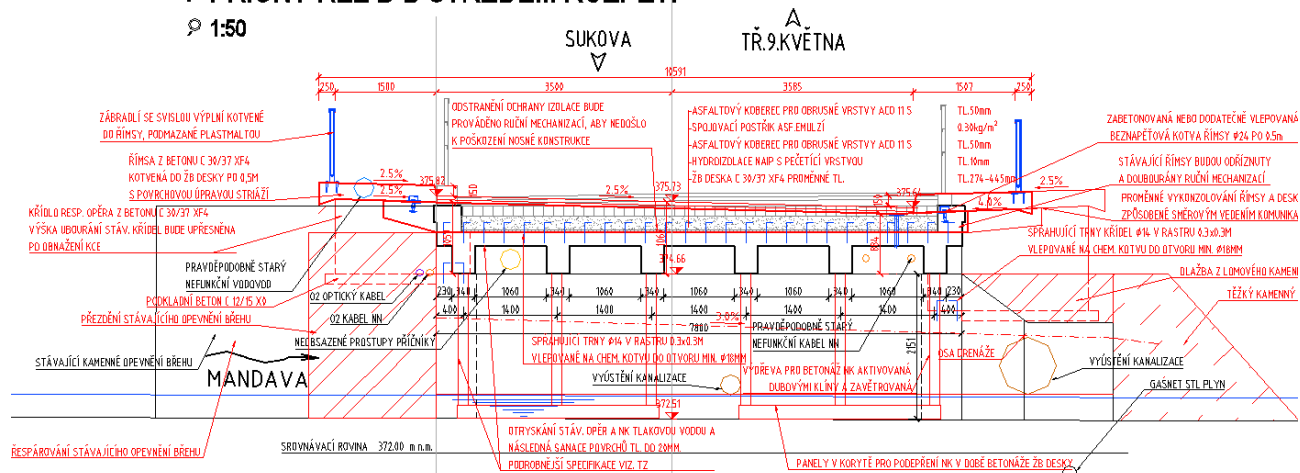
## Přehledná situace



## Situace stavby a řezy mostem



!→ PŘÍČNÝ ŘEZ B-B STŘEDEM ROZPĚTÍ



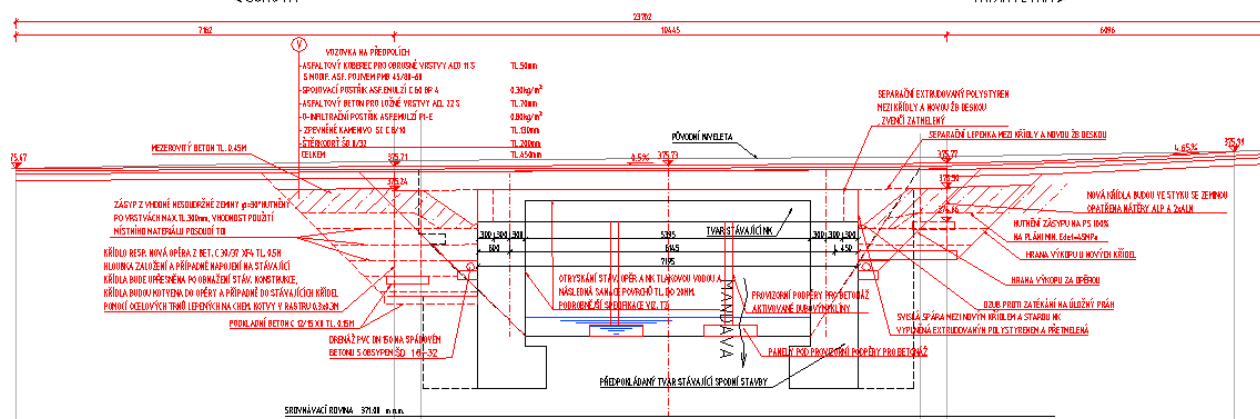


↳ PÓDÉLNÝ ŘEZ A-A OSOU KOMUNIKACE

1:50

◀ SUKOVA

TŘ.9.KVĚTNA ➤



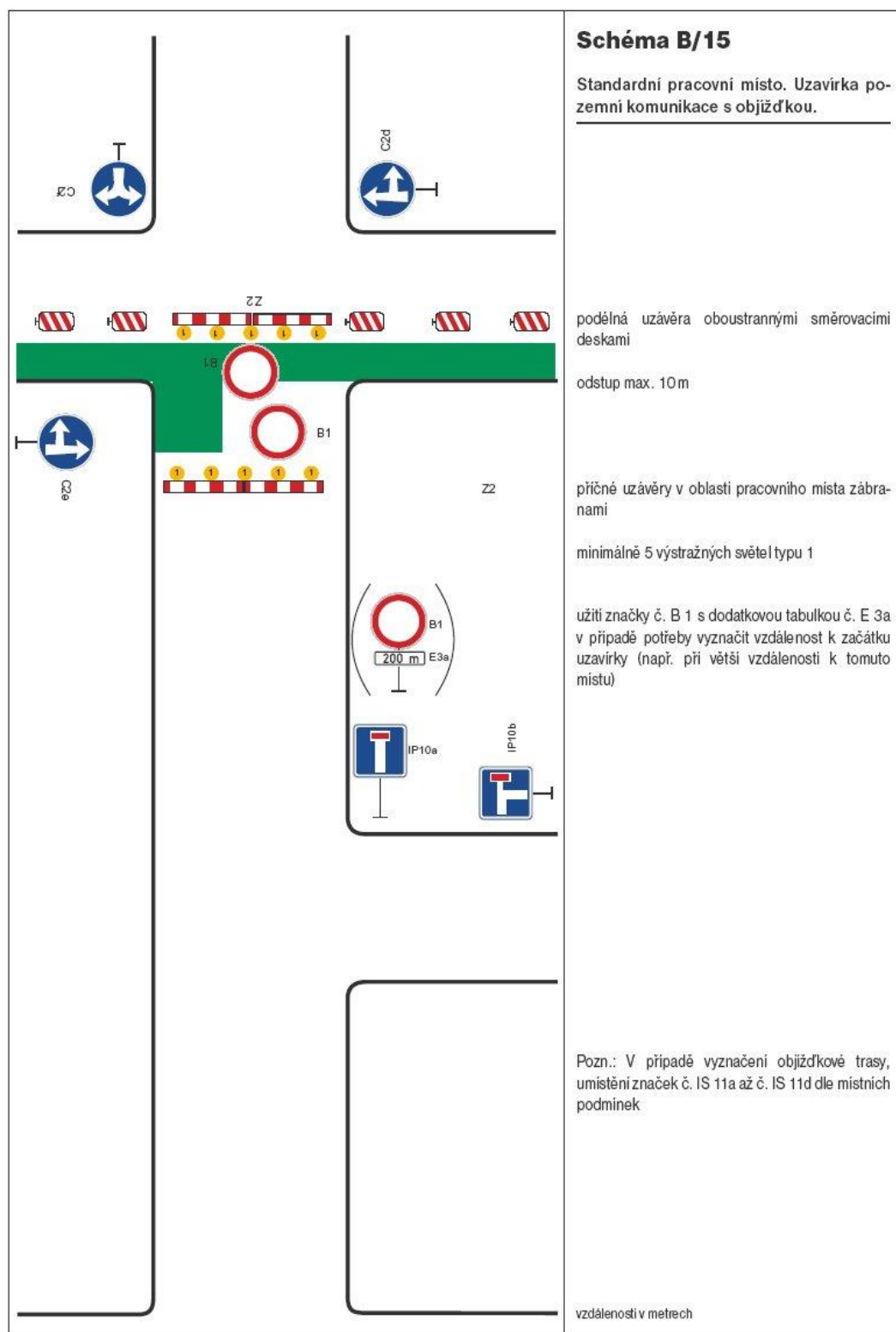
## Fotodokumentace

Pohled na most ve směru od centra



## Schéma dopravního značení uzavírky

### SCHÉMATA PRO OZNAČENÍ PRACOVNÍCH MÍST V OBCI



## Schéma objízdných tras

